


**Van:** 5.1.2e 5.1.2e @ groningen.nl   
**Onderwerp:** Fwd: Brug Oosterkade - ideeën uit de quickscan over het verbindingkanaal  
**Datum:** 14 januari 2026 om 09:59  
**Aan:** Alfred Kazemier 5.1.2e @ groningen.nl

5.1.2e

Ter inspiratie alvast. Ga het binnenkort bespreken met de projectgroep Oosterkade.

Begin doorgestuurd bericht:


**Van:** 5.1.2e @ groningen.nl  
**Onderwerp:** Brug Oosterkade - ideeën uit de quickscan over het verbindingkanaal  
**Datum:** 14 januari 2026 om 09:57:13 CET  
**Aan:** 5.1.2e <5.1.2e @ groningen.nl>  
**Kopie:** 5.1.2e <5.1.2e @ groningen.nl>

Hoi 5.1.2e

Zoals kort besproken. Er zijn bij de bredere quickscan van de Brug Oosterkade al wat voorbeelden op papier gezet om de mogelijkheden te schetsen voor een route langs het water.

Bijgaande afbeeldingen heb ik uit de quickscan geknipt.

De hele quickscan kun je hier nog nalezen:


 [08 quickscan](#)

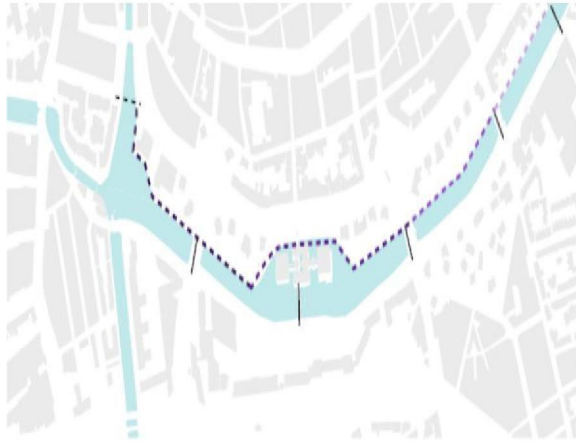
Ik zag dat er ook al een overleg ingepland is door 5.1.2e dit dan alvast ter voorbereiding.

Hartelijke groet, 5.1.2e




kanaalzone noordzijde openbaar






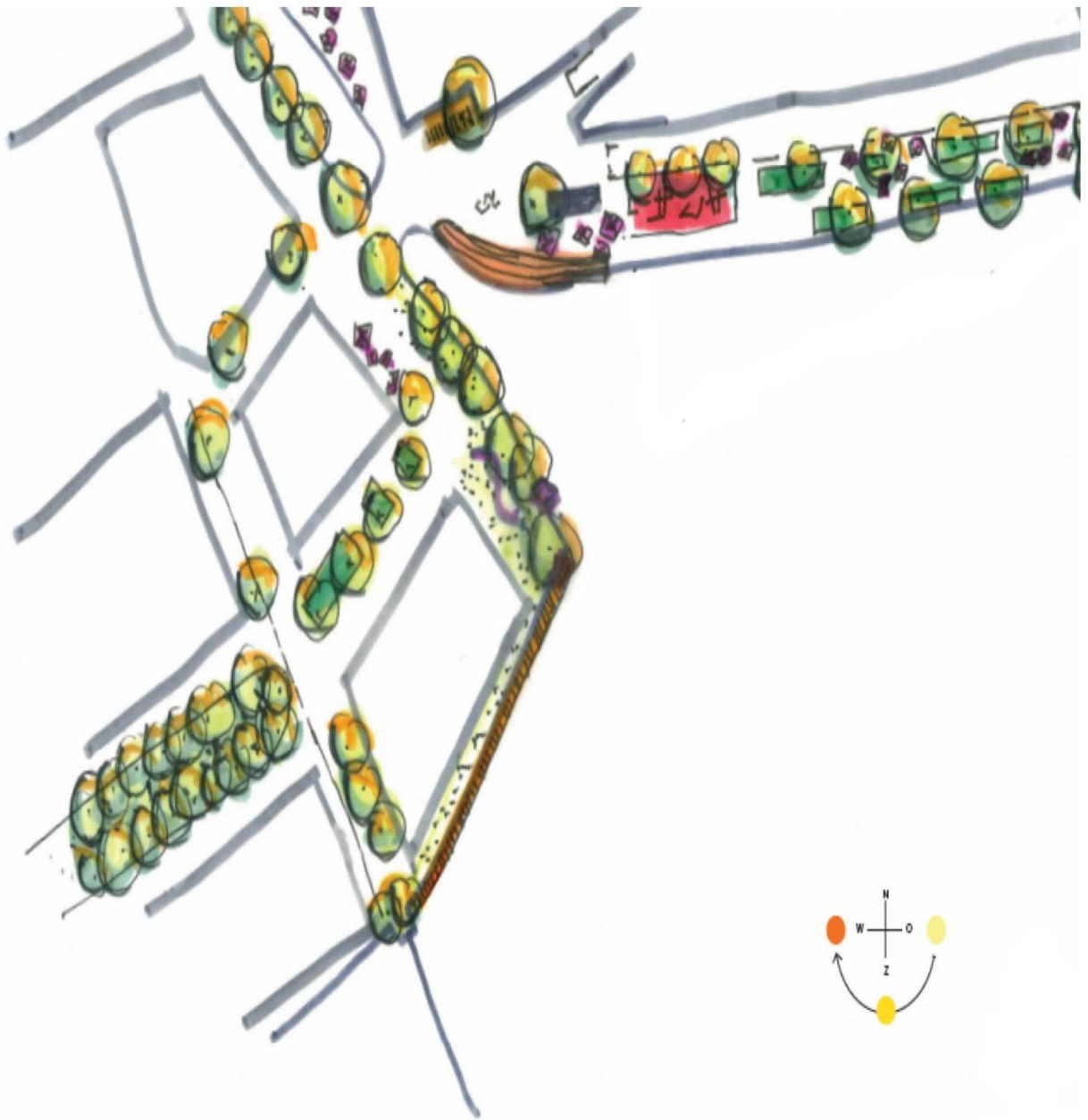

doorzetting wandelpad noordzijde kanaal




kansen context

kanaalroute oosterhaven







<sup>1</sup> paviljoen blauwe bank, venster en podium op de wereld --manifestatie A start is Born 1996--

Met vriendelijke groet,

5.1.2e

Projectmanager  
Stadsontwikkeling  
Gemeente Groningen

5.1.2e [@groningen.nl](mailto:>@groningen.nl)

T 14050  
Gedempte Zuiderdiep 98  
Postbus 7081  
9701 JB Groningen

